

«СОГЛАСОВАНО»

Глава муниципального района

Приволжский

Е.Н.Богомолов.

«25» 08 2014 г

«УТВЕРЖДАЮ»

Директор ГБОУ СОШ №3 им.
М.Ф. Леонова с. Приволжье.

Т.Г. Жилкина

«25» 08 2014 г

«СОГЛАСОВАНО»

Начальник ОГИБДД отдела
МВД РОССИИ по
Приволжскому району

Ст. лейтенант полиции
И.А.Подопригора

«25» 08 2014 г

1 1

ПАСПОРТ

дорожной безопасности образовательного учреждения
государственное бюджетное общеобразовательное учреждение Самарской
области средняя общеобразовательная школа №3 им. М.Ф.Леонова
с. Приволжье муниципального района Приволжский Самарской области.
(наименование образовательного учреждения)

2017 г.

Общие сведения

ГБОУ СОШ № 3 им. М.Ф. Леонова с. Приволжье
(Наименование ОУ)

Тип ОУ государственное бюджетное учреждение.

Юридический адрес: ОУ 445560, Самарская область, муниципальный район Приволжский, с. Приволжье, ул. Школьная, д. 6.

Фактический адрес ОУ: 445560, Самарская область, муниципальный район Приволжский, с. Приволжье, ул. Школьная, д. 6.

Руководители ОУ:

Директор (заведующий) Жилкина Тамара Геннадьевна, тел: 8(84647) 9-25-53.
(фамилия, имя, отчество) (телефон)

Заместитель директора

по учебной работе Банникова Наталья Анатольевна: 8(84647) 9-25-53.
(фамилия, имя, отчество) (телефон)

Заместитель директора

по воспитательной работе Банникова Наталья Анатольевна: 8(84647) 9-25-53.
(фамилия, имя, отчество) (телефон)

Ответственные работники муниципального органа образования

Начальник Приволжского отдела образования ЮЗУМО и НСО Зяблова Ирина Геннадьевна: 8-(846-47)-9-13-85
(должность) (фамилия, имя, отчество)

Ответственные от Госавтоинспекции ст. государственный инспектор БДД старший лейтенант полиции Семенов Владимир Юрьевич.

(должность) (фамилия, имя, отчество)

Инспектор по пропаганде ст. лейтенант полиции Пименов Григорий Андреевич
(должность) (фамилия, имя, отчество)

8(84647) 9-19-90

Ответственные работники за мероприятия по профилактике детского травматизма Воронина О.П. 8(84647)9-25-53

(должность) (фамилия, имя, отчество)

Руководитель или ответственный работник дорожно-эксплуатационной организации, осуществляющей содержание УДС Глава сельского поселения Приволжье Богомоллов Н.Н.

(фамилия, имя, отчество) (телефон)

Руководитель или ответственный работник дорожно-эксплуатационной организации, осуществляющей содержание ТСОДД* Глава сельского поселения Приволжье Богомоллов Н.Н.

(фамилия, имя, отчество) (телефон)

Количество учащихся 100 человек.

Наличие уголка по БДД да 3 кабинет.

(если имеется, указать место расположения)

Наличие класса по БДД 3 кабинет.

(если имеется, указать место расположения)

Наличие автогородка (площадки) по БДД нет

Наличие автобуса в ОУ 2 шт. ПАЗ 32053-70 и ГАЗ 322121

Владелец автобуса ГБОУ СОШ №3 им. М.Ф. Леонова с. Приволжье.

(ОУ, муниципальное образование и др.)

Время занятий в ОУ:

1-ая смена: 8:30 – 15:15

внеклассные занятия: 17:00 – 19:00

Телефоны оперативных служб:

Пожарная часть 8 (846 47) 9-13-57 (01)

Милиция 8 (846 47) 9-14-84 (02)

Скорая помощь 8 (846 47) 9-13-06 (03)

Газовое хозяйство 8 (846 47) 9-12-41 (04)

Содержание

1. План-схемы ОУ.

- 1.1 район расположения ОУ, пути движения транспортных средств и детей (учеников, обучающихся);
- 1.2 организация дорожного движения в непосредственной близости от образовательного учреждения с размещением соответствующих технических средств, маршруты движения детей и расположение парковочных мест;
- 1.3 маршруты движения организованных групп детей от ОУ к стадиону, парку или к спортивно-оздоровительному комплексу;
- 1.4 пути движения транспортных средств к местам разгрузки/погрузки и рекомендуемых безопасных путей передвижения детей по территории образовательного учреждения.

2. Информация об обеспечении безопасности перевозок детей специальным транспортным средством (автобусом).

1. общие сведения;
2. маршрут движения автобуса до ОУ;
3. безопасное расположение остановки автобуса ОУ.

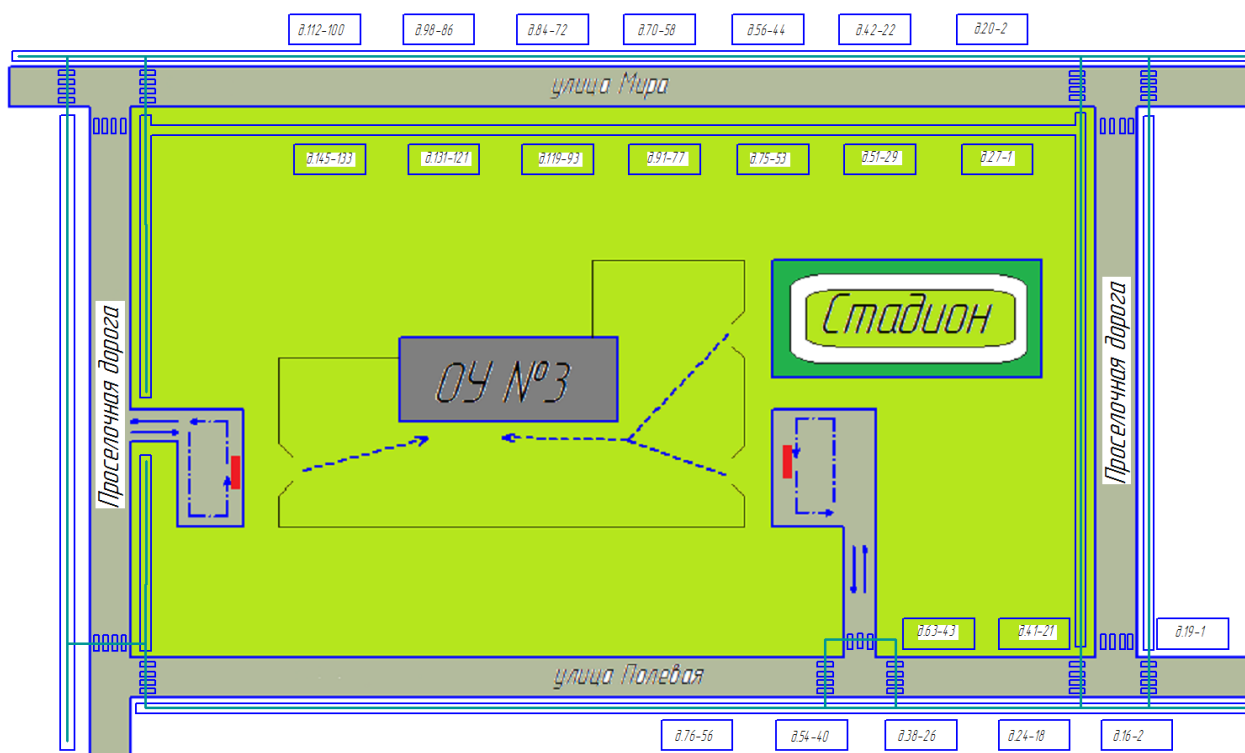
3. Приложения:






I. План-схемы ОУ.

План-схема района расположения ОУ,

пути движения транспортных средств и детей (учеников)

Образец схемы.



-  - въезд/выезд грузовых транспортных средств
-  - движение детей и подростков на территории образовательного учреждения
-  - движение грузовых транспортных средств по территории образовательного учреждения
-  - место разгрузки/погрузки
-  - движение детей (учеников) в (из) образовательного учреждения

Рекомендации к составлению план-схемы района расположения ОУ

1. Район расположения образовательного учреждения определяется группой жилых домов, зданий и улично-дорожной сетью с учетом остановок общественного

транспорта (выходов из станций метро), центром которого является непосредственно образовательное учреждение;

2. Территория, указанная в схеме, включает в себя:

- образовательное учреждение;
- стадион вне территории ОУ, на котором могут проводиться занятия по физической культуре (*при наличии*);
- парк, в котором преподавателями проводятся занятия на открытом воздухе (*при наличии*);
- спортивно-оздоровительный комплекс (*при наличии*);
- жилые дома, в которых проживает большая часть детей (учеников) данного образовательного учреждения;
- автомобильные дороги и тротуары;

3. На схеме обозначено:

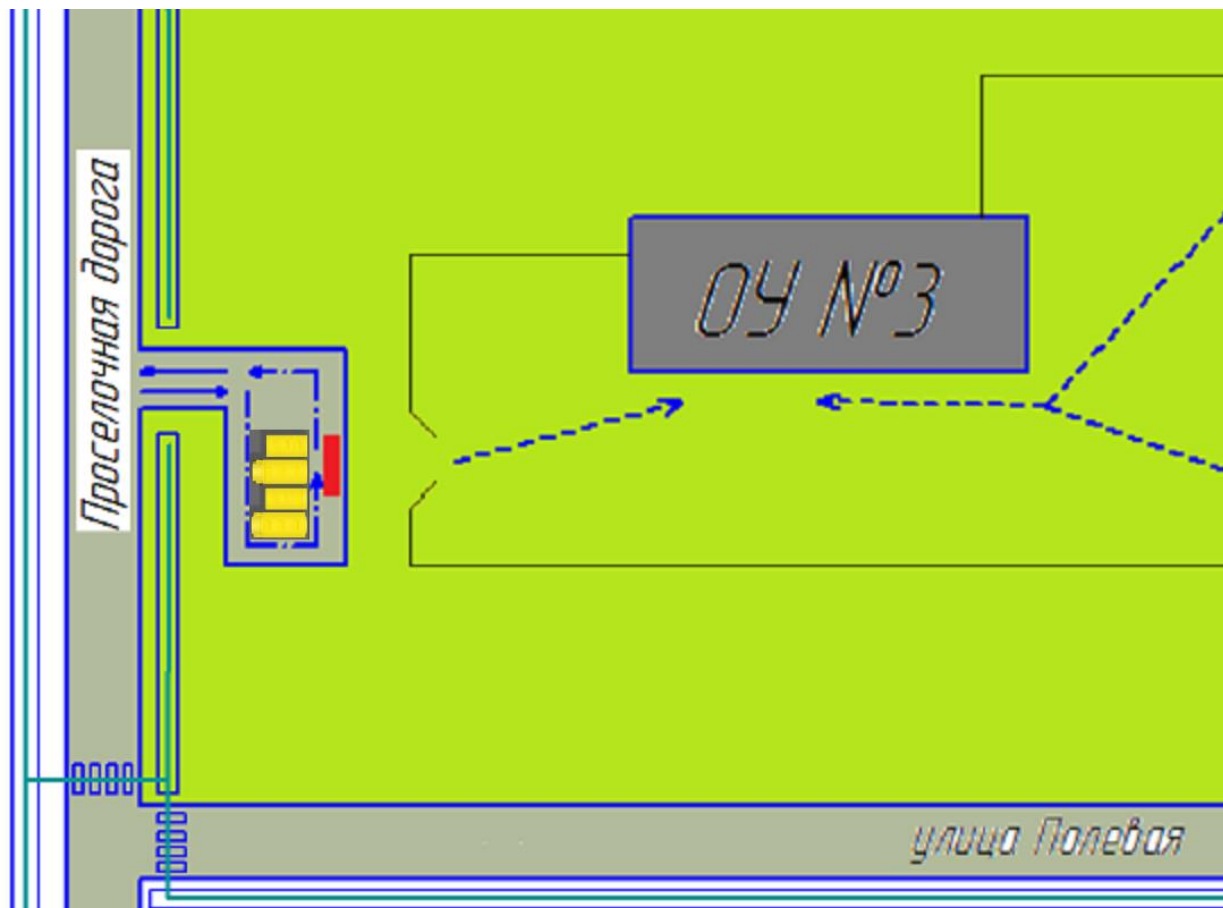
- расположение жилых домов, зданий и сооружений;
- сеть автомобильных дорог;
- пути движения транспортных средств;
- пути движения детей (учеников) в/из образовательного учреждения;
- уличные (наземные – регулируемые / нерегулируемые) и внеуличные (надземные и подземные) пешеходные переходы;
- названия улиц и нумерация домов.

Схема необходима для общего представления о районе расположения ОУ. Для изучения безопасности движения детей на схеме обозначены наиболее частые пути движения учеников от дома (от отдаленных остановок маршрутных транспортных средств) к ОУ и обратно.

При исследовании маршрутов движения детей необходимо уделить особое внимание опасным зонам, где часто дети (ученики, обучающиеся) пересекают проезжую часть не по пешеходному переходу.

Схема организации дорожного движения в непосредственной близости от образовательного учреждения с размещением соответствующих технических средств, маршруты движения детей и расположение парковочных мест

Образец схемы.



7

(допускается схему дополнять фотоматериалами)

Рекомендации к составлению схемы организации дорожного движения в непосредственной близости от образовательного учреждения

1. Схема организации дорожного движения ограничена автомобильными дорогами, находящимися в непосредственной близости от образовательного учреждения;
2. На схеме обозначено:
 - здание ОУ с указанием территории, принадлежащей непосредственно ОУ (при наличии указать ограждение территории);
 - автомобильные дороги и тротуары;

- уличные (наземные – регулируемые / нерегулируемые) и внеуличные (надземные и подземные) пешеходные переходы на подходах к ОУ;
- дислокация существующих дорожных знаков и дорожной разметки;
- другие технические средства организации дорожного движения;
- направление движения транспортных средств по проезжей части;
- направление безопасного маршрута движения детей (учеников, обучающихся);

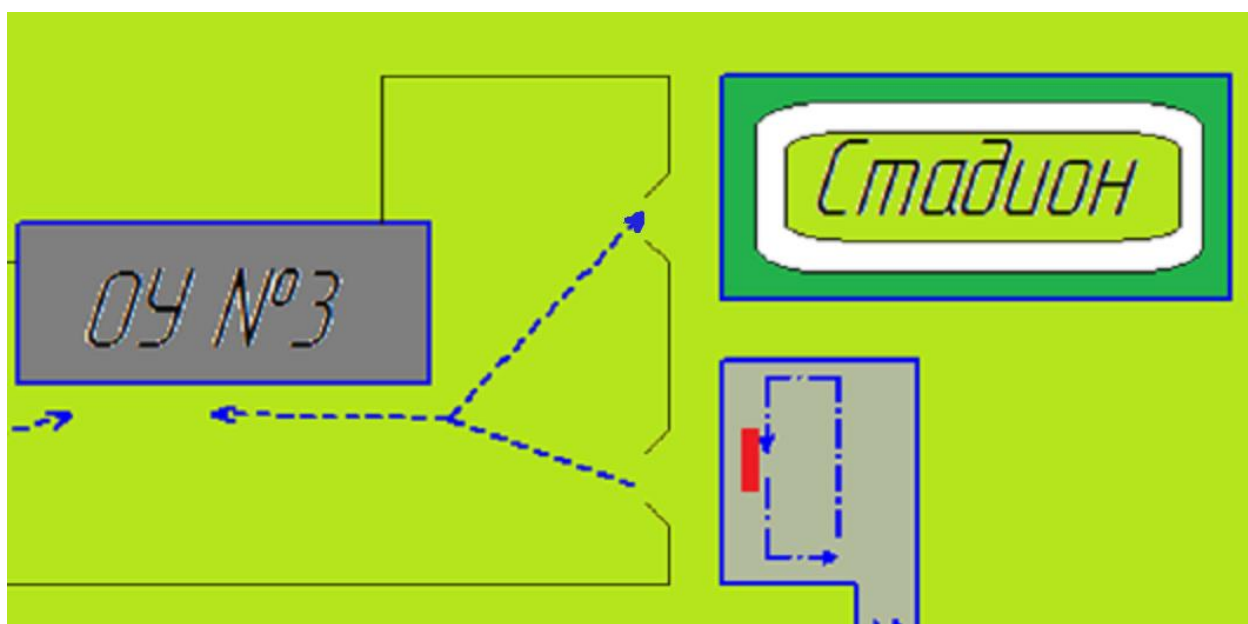
3. На схеме указано расположение остановок маршрутных транспортных средств и безопасные маршруты движения детей (учеников) от остановочного пункта к ОУ и обратно;

4. При наличии стоянки (парковочных мест) около ОУ, указывается место расположение и безопасные маршруты движения детей (учеников) от парковочных мест к ОУ и обратно.

К схеме (в случае необходимости) должен быть приложен план мероприятий по приведению существующей организации дорожного движения к организации движения, соответствующей нормативным техническим документам, действующим в области дорожного движения, по окончании реализации которого готовится новая схема.

Маршруты движения организованных групп детей от ОУ к стадиону, парку или к спортивно-оздоровительному комплексу

Образец схемы.



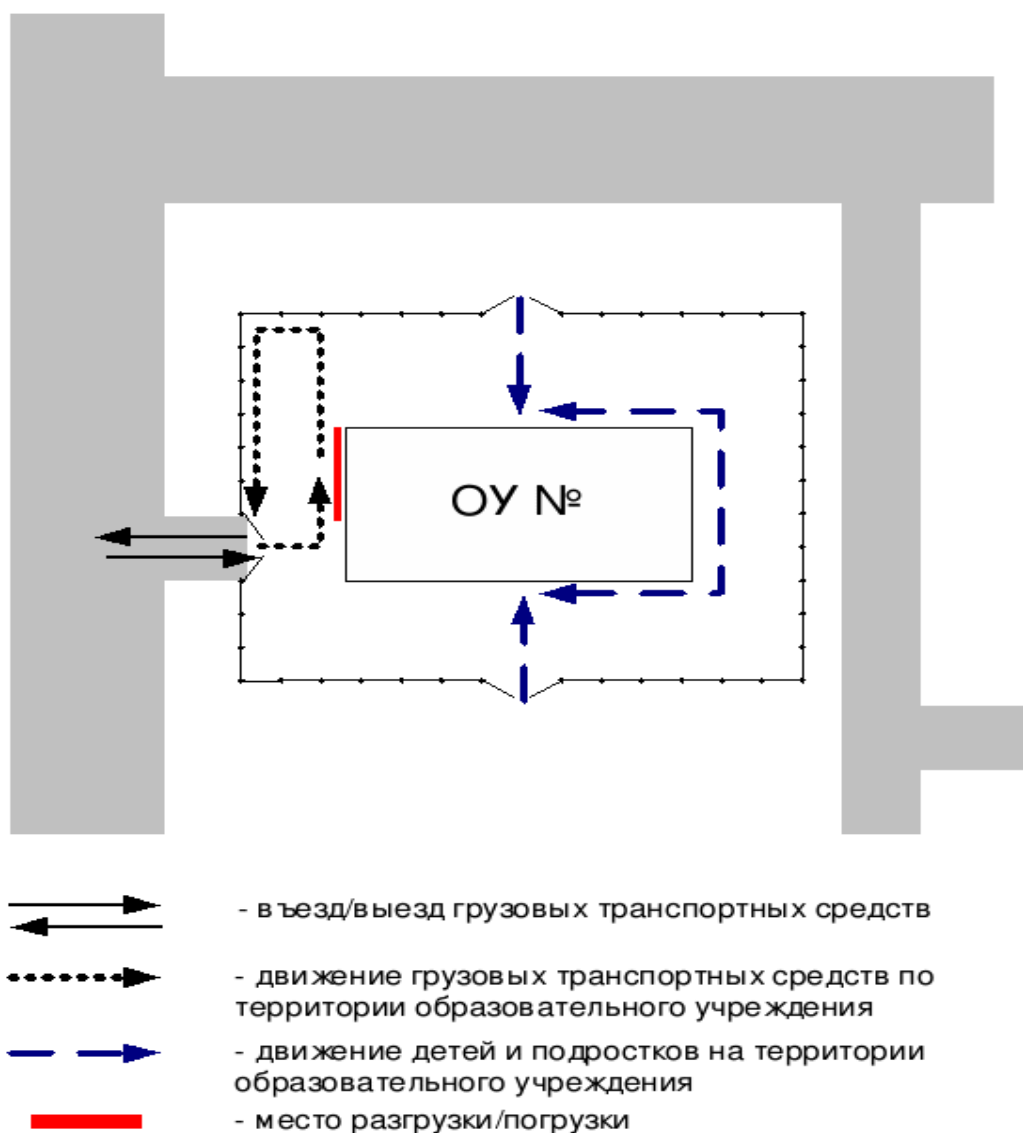
Рекомендации к составлению схемы маршрутов движения организованных групп детей от ОУ к стадиону, парку или к спортивно-оздоровительному комплексу

На схеме района расположения ОУ указываются безопасные маршруты движения детей от ОУ к стадиону, парку или спортивно-оздоровительному комплексу и обратно.

Данные схемы должны использоваться преподавательским составом при организации движения групп детей к местам проведения занятий вне территории ОУ.

Пути движения транспортных средств к местам разгрузки/погрузки и рекомендуемые пути передвижения детей по территории образовательного учреждения

Образец схемы.



9

Рекомендации к составлению схемы пути движения транспортных средств к местам разгрузки/погрузки

На схеме указывается примерная траектория движения транспортного средства на территории ОУ, в том числе место погрузки/разгрузки, а также безопасный маршрут движения детей во время погрузочно-разгрузочных работ.

В целях обеспечения безопасного движения детей по территории ОУ необходимо исключить пересечение пути движения детей и пути движения транспортных средств.

II. Информация об обеспечении безопасности перевозок детей специальным транспортным средством (автобусом).

Общие сведения

Марка ПАЗ 32053-70 и ГАЗ 322121

Модель

Государственный регистрационный знак А708 ТА 763 и Р741 СК 163

Соответствие конструкции требованиям, предъявляемым к школьным автобусам

10

1. Сведения о водителе автобуса

Фамилия, имя, отчество	Принят на работу	Стаж в категории D	Дата предстоящего мед. осмотра	Период проведения стажировки	Повышение квалификации	Допущенные нарушения ПДД
Шинкарук В.Ф.	01.01.2014	28лет	12.07.2019г	17.12.2013-30.12.2013	01.11.2017	Нет
Буниатян О.А.	02.05.2017	5лет	13.07.2019г	17.04.2017-28.04.2017	01.11.2017	нет

2. Организационно-техническое обеспечение

1) Лицо, ответственное, за обеспечение безопасности дорожного движения:
Калмыков Андрей Викторович по Договору

_____, прошло аттестацию
06 февраля 2018года.

2) Организация проведения предрейсового и послерейсового медицинского осмотра водителя:

Осуществляет ГБУЗ СО «Приволжская ЦРБ»
(Ф.И.О. специалиста)

на основании Договора
действительного до 31.12.2018г.

3) Организация проведения предрейсового технического осмотра транспортного средства:

осуществляет Калмыков Андрей Викторович.

(Ф.И.О. специалиста)

на основании Договора
действительного до 31.12.2018.

4) Дата очередного технического осмотра ПАЗ 10.04.2019 ГАЗ 25.04.2019

5) Место стоянки автобуса в нерабочее время ИП Бугаков.О.В.

меры, исключающие несанкционированное использование СНС ТМ-ГЛОНАС

11

3. Сведения о владельце

Юридический адрес владельца 445560 Самарская область, муниципальный район Приволжский, с. Приволжье, ул. Школьная, д. 6. Фактический адрес владельца 445560 Самарская область, муниципальный район Приволжский, с Приволжье ул. Школьная, д. 6.

Телефон ответственного лица 8(84647) 9-25-53

4. Сведения об организациях, осуществляющих перевозку детей специальным транспортным средством (автобусом)

Рекомендуемый список контактов организаций, осуществляющих перевозку детей специальным транспортным средством (автобусом).

5. Сведения о ведении журнала инструктажа

Журналы прохождения инструктажа водителей школьных автобусов ведутся ежедневно под подпись.

Маршрут движения автобуса ОУ

Образец схемы.





13

Рекомендации к составлению схемы маршрута движения автобуса ОУ

На схеме указываются населенные пункты, через которые происходит следование автобуса ОУ, оборудованные места остановок для посадки и высадки детей в каждом населенном пункте; непосредственно населенный пункт, где расположено ОУ.

На схеме указан безопасный маршрут следования автобуса ОУ из пункта. А в пункт. В, а также обозначены:

- жилые дома населенных пунктов;

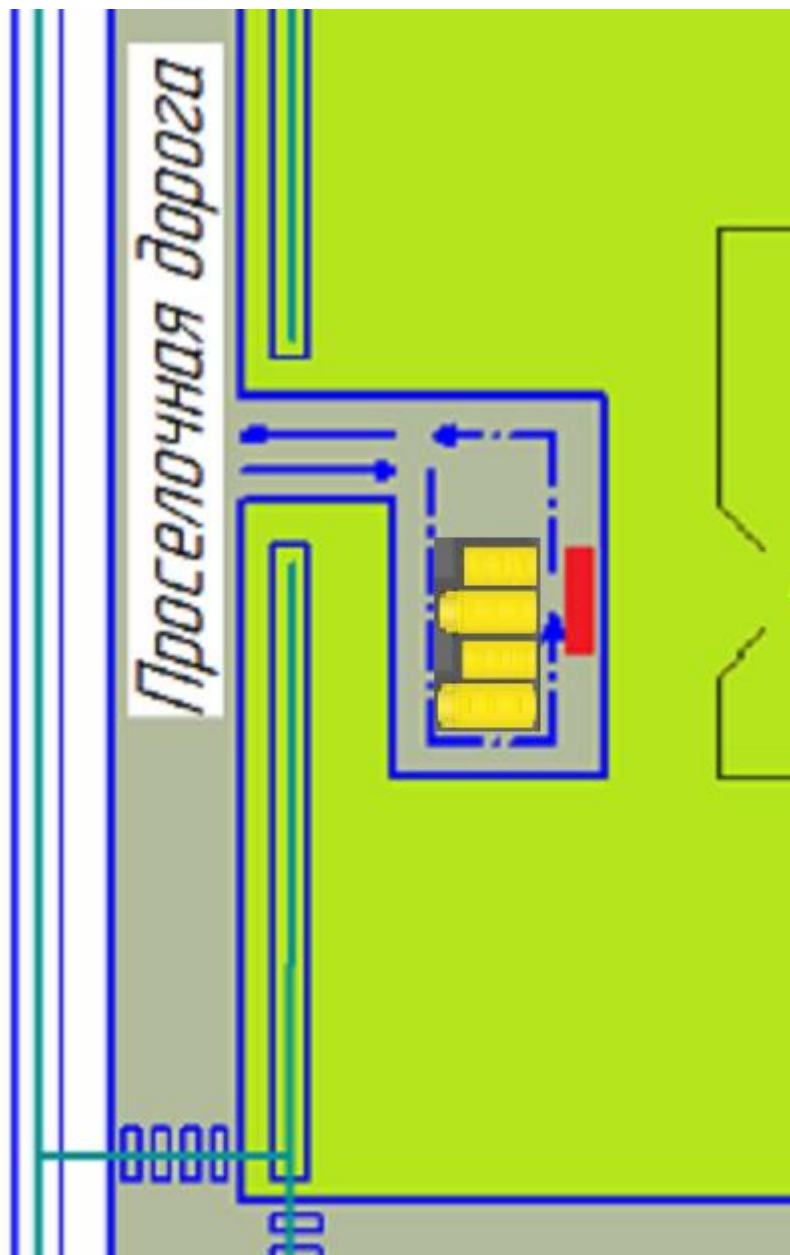
- здание ОУ;
- автомобильные дороги;
- дислокация существующих дорожных знаков на пути следования автобуса ОУ;
- пешеходные переходы, пересекающие проезжую часть маршрута движения автобуса ОУ;
- другие технические средства организации дорожного движения.

Дополнительно, при наличии трудных (опасных) участков дорог по пути следования автобуса, представляется целесообразным давать их подробное описание с рекомендациями по безопасному преодолению.

Кроме того, рекомендуется дополнять паспорт соответственно фотоматериалами с изображением таких участков, а также с изображением остановочных пунктов и мест ожидания.

Безопасное расположение остановки автобуса у ОУ

Образец схемы.



15

Рекомендации к составлению схемы расположения остановки автобуса ОУ

На схеме указывается подъезд в оборудованный «карман» или другое оборудованное место для посадки и высадки детей из автобуса ОУ, и дальнейший путь движения автобуса по проезжей части, а также безопасный маршрут движения детей (учеников) от остановки автобуса ОУ.

На схеме обозначено:

- жилые дома района расположения ОУ;
- здание ОУ;

- ограждение территории ОУ (*при наличии*);
- автомобильные дороги.

* Дорожно-эксплуатационные организации, осуществляющие содержание УДС, несут ответственность в соответствии с законодательством Российской Федерации (Федеральный закон «О безопасности дорожного движения» №196-ФЗ, КоАП, Гражданский кодекс).